

## Überregionale Wanderwege



Wanderwege im  
Naturpark Hoher Fläming



Burgenwanderweg




Wanderwege  
um Potsdam



Europawanderweg



66-Seen-Wanderweg



Wanderwege  
um Brandenburg an der Havel

## Regionale Wanderwege



Internationales  
Kunstwanderweg



Bergmüchlerwanderweg



Findlingswanderweg



Panoramawanderweg




Grüne Rummel-  
Wanderweg



Töpferwanderweg




Terrasturwege  
Bad Belzig




NP-Rundwanderwege  
um Bad Belzig




NP-Rundwanderwege  
um Balitz




NP-Rundwanderwege  
um Bergholz




NP-Rundwanderwege  
um Raben



NP-Rundwanderwege  
um Ziesar



NP-Rundwanderwege  
um Görzke



NP-Rundwanderwege  
um Wiesenburg



Landschaftstour



M1  
Mühltour 1



M2  
Mühltour 2



Steintour



Energietour



Spargelwanderweg



B10  
Rundwanderweg B10



Tellowkanalbauweg



BUGA  
Buga-Wanderweg



Spargelwanderweg



Wanderweg  
Havel-Ebe



Storchwanderweg



Wanderweg  
Flener Bruch-Havel



Wanderweg  
Kloster-Havel

## Wanderwege im Landkreis Potsdam-Mittelmark LOGOS Wanderwege

Auftraggeber  
Landkreis Potsdam - Mittelmark  
Niemöllerstraße 1  
14806 Bad Belzig

Logos Wanderwege  
Landkreis Potsdam-Mittelmark

Bearbeitung:



I.A.N. Bürgemeister  
Dipl.-Ing. (FH) Landschaftsplanung  
Bad Belzig, 05.08.2013